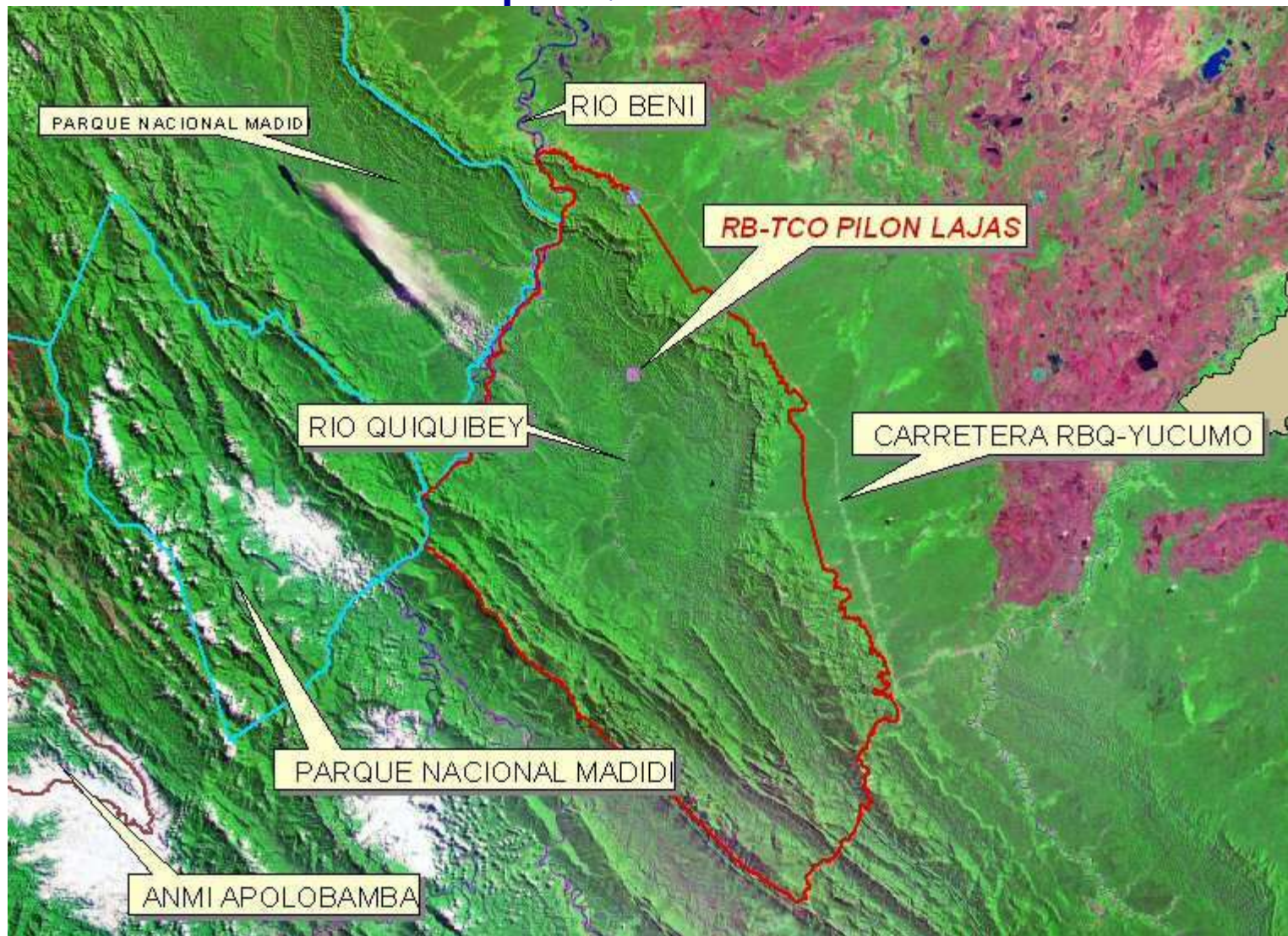




**TIERRA COMUNITARIA DE
ORIGEN**



PILON LAJAS

La RB-TCO Pilón Lajas fue creada mediante Decreto Supremo No 23110 del 9 de abril de 1992 con una superficie de 400.000 Has



La RB - TCO Pilón Lajas es un área protegida del Sistema Nacional de Áreas Protegidas (SNAP)

dependiente del Servicio Nacional de Áreas Protegidas (SERNAP)



¿Qué es una Reserva de la Biosfera

- Las Reservas de Biosfera son áreas de importancia **Internacional** (reconocido por la UNESCO), tanto por sus valores humanos como por contar con ecosistemas naturales mínimamente alterados y/o en diverso grado de conservación


¿Qué es una Tierra Comunitaria de Origen

- Una TCO es un espacio físico legalmente reconocido por el estado cuya propiedad pertenece a comunidades étnicas establecidas en la zona desde tiempos inmemoriales
- La Ley INRA, reconoce a las TCOs como formas de propiedad no reversibles, no vendibles, colectivas, inembargables y además compatibles con el estatus de área protegida, tal como en el caso de Pilón Lajas.

LA T.C.O. – PILON LAJAS

EL TERRITORIO LA CASA GRANDE

- Creado el 9 de abril de 1992, resultado de la marcha indígena del 1990
- Titulado provisionalmente el 25 de abril de 1997
- Saneado y titulado definitivamente el 31 de diciembre de 2007 con 346.126,5 has.
- La TCO es el 86.5 % del Area protegida



COMUNIDADES

T. C. O.

PILON LAJAS

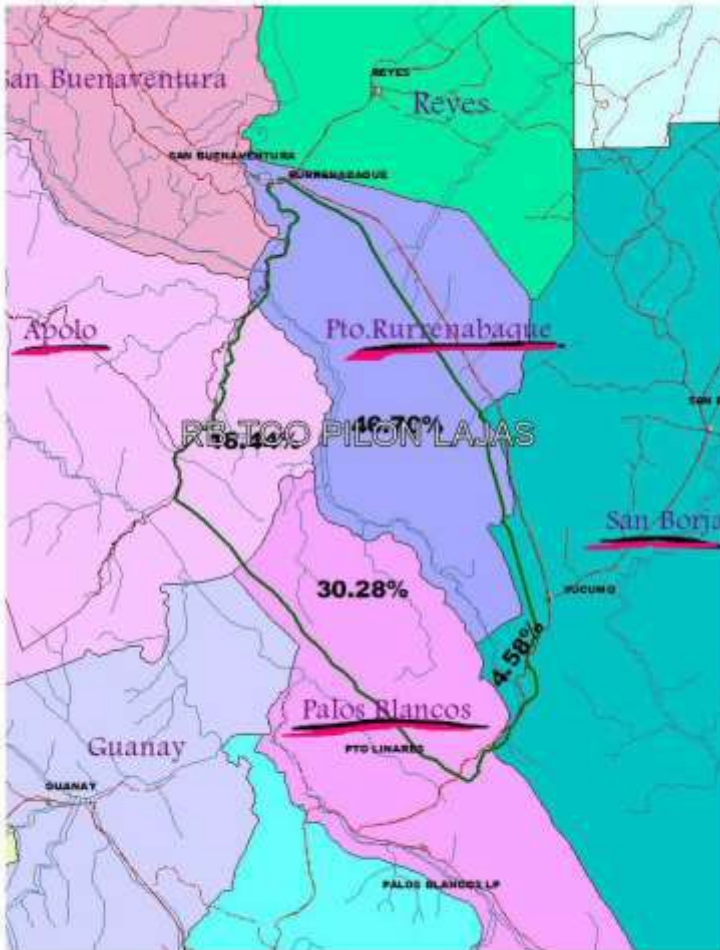
DEPARTAMENTO	PROVINCIA	MUNICIPIO	PUEBLO			
			Nº	TACANA	MOSETENE	TSIMANE


Beni	Ballivián	Rurrenabaque	11	3	4	4
		San Borja	5			5
La Paz	Franz Tamayo	Apolo	4		2	2
	Sud Yungas	Palos Blancos	3		1	2

TOTALES

			23	3	7	13
--	--	--	----	---	---	----

La RB-TCO Pilón Lajas se encuentra ubicado entre los Departamentos de La Paz y Beni, en los municipios de Apolo, Palos blancos, San borja y Rurrenabaque





C.R.T.M.

- El Consejo Regional Tsimane Mosetenes es la unión de los 23 corregidores de la TCO
- La misión es proteger La(casa grande), la cultura y sus formas de vida





ASPECTOS ORGANIZATIVOS DEL CRTM

- El directorio del CRTM es electo en asamblea General
- Se tiene un Estatuto Organico que norma el funcionamiento
- Cada comunidad tiene un corregidor
- 4 Asambleas de corregidores por año.
- Las desiciones para la TCO se toman en la asamblea de corregidores



POBLACION DE LAS COMUNIDADES DE LA TCO PILON LAJAS POR MUNICIPIOS

	COMUNIDAD	MUNICIPIO	PROVINCIA	DEPARTAMENTO	FAMILIAS	HABITANTES
1	Motacusal	Palos Blancos	Sud Yungas	La Paz	15	65
2	Bolson	Palos Blancos	Sud Yungas	La Paz	3	18
3	San Luis Grande	Palos Blancos	Sud Yungas	La Paz	16	67
4	Agua Clara	Palos Blancos	Sud Yungas	La Paz	6	25
	SUB TOTAL PB				40	175
1	San Bernardo del Quiquibey	Apolo	Franz Tamayo	La Paz	7	34
2	Corte	Apolo	Franz Tamayo	La Paz	7	41
3	Bisal	Apolo	Franz Tamayo	La Paz	6	26
4	Gredal	Apolo	Franz Tamayo	La Paz	4	28
5	Charque	Apolo	Franz Tamayo	La Paz	17	82
	SUB TOTAL APL				41	211
1	Asunción del Quiquibey	Rurrenabaque	Ballivian	Beni	29	193
2	La Embocada del Quiquibey	Rurrenabaque	Ballivian	Beni	11	56
3	San Antonio de Sani	Rurrenabaque	Ballivian	Beni	10	55
4	Real Beni	Rurrenabaque	Ballivian	Beni	30	137
5	Carmen Florida	Rurrenabaque	Ballivian	Beni	43	189
6	San Luis Chico	Rurrenabaque	Ballivian	Beni	13	71
7	Rio Hondo	Rurrenabaque	Ballivian	Beni	25	111
8	Alto Colorado	Rurrenabaque	Ballivian	Beni	52	260
9	Bajo Colorado	Rurrenabaque	Ballivian	Beni	30	139
10	2 de Agosto	Rurrenabaque	Ballivian	Beni	8	38
11	Paraiso	Rurrenabaque	Ballivian	Beni	7	35
	SUB TOTAL				258	1284
1	Puente Yucumo	San Borja	Ballivian	Beni	46	177
2	Yacumita	San Borja	Ballivian	Beni	16	52
3	San Jose de Canaan	San Borja	Ballivian	Beni	20	84
4	Eden	San Borja	Ballivian	Beni	18	101
	SUB TOTAL				100	414
	TOTAL				439	2084

ESCUELAS

#	COMUNIDAD	Tipo de Escuela			# DE BANCOS
		LADRILLO CALAMINA	MADERA HOJA	MIXTA	
1	BOLSON				
2	SAN LUIS GRANDE			2 aulas	10
3	SAN LUIS CHICO		2 aulas		15
4	AGUA CLARA				
5	SAN BERNARDO		1		7
6	CORTE		1		5
7	BISAL		1 aulas		4
8	GREDEL	1 aula			5
9	ASUNCIÓN	2 aulas	2 aulas		24
10	CHARQUE			1	6
11	LA EMBOCADA		1 aulas		9
12	SANI	1 aulas			5
13	REAL BENI	3 aulas			60
14	CARMENFLORIDA	2 aulas			14
15	MOTACUSAL	1 aulas	1 aulas		15
16	PTE. YUCUMO	2 aulas			20
17	YACUMITA				
18	SAN JOSE	2 aulas			14
19	EDEN	2 aulas			14
20	RIO HONDO	1 aulas			10
21	ALTO COLORADO	2 aulas	1		40
22	BAJO COLORADO	2 aulas		1	20
23	2 DE AGOSTO	1 aulas			8
24	PARAISO				
	TOTAL ESCUELAS	13	5	2	236

ALUMNADO Y PROFESORES

#	COMUNIDAD	ALUMNOS	GRADO	NÚMERO DE PROFESORES y SU FINANCIAMIENTO		
				ITEM	ALCALDIA	COMUNIDAD
1	BOLSON	-				
2	SAN LUIS GRANDE	21	5 p	-	1	-
3	SAN LUIS CHICO	23	2 sec.	2		-
4	AGUA CLARA	-				-
5	SAN BERNARDO	11	1 p.		1	-
6	CORTE	11	1 p.		1	-
7	BISAL	11	3 p		1	-
8	GREDAL	8	1 p		1	-
9	ASUNCIÓN	62	2 sec.	2		-
10	CHARQUE	27	5 p		2	-
11	LA EMBOCADA	18	3 p		2	-
12	SANI	10	5 p	1		-
13	REAL BENI	77	2 sec.	3	1	-
14	CARMENFLORIDA	5	3 p	1		-
15	MOTACUSAL	23	2 sec.	2	1	-
16	PTE. YUCUMO	50	1 sec	2		-
17	YACUMITA	20	6 p			-
18	SAN JOSE	23	2 sec.	1		-
19	EDEN	27	3 Sec.	2		-
20	RIO HONDO	24	6 P	1		-
21	ALTO COLORADO	78	3 Sec.	2	1	-
22	BAJO COLORADO	62	6 P	4		-
23	2 DE AGOSTO	13	6 P	1 prestad		-
24	PARAISO	-	-	-		-
	TOTAL	604		24	12	-

SALUD EN LA TCO

	COMUNIDAD	% MEDICINA tradicional	MEDICINA CIENTÍFICA EN %	VISITAS MÉDICAS A LA COMUNIDAD	PROBLEMAS DE SALUD Y/O ESTADO ACTUAL
1	BOLSON	100 %	-----	1 visita al año	Es la comunidad más alejada y de poca población,
2	SAN LUIS GRANDE	60 %	40 %	2 visitas al año	
3	SAN LUIS CHICO	80 %	20 %	2 visitas	
4	AGUA CLARA	100 %	-----	1 visita al año	Parasitosis,
5	SAN BERNARDO	100 %	2 visitas al año	Solo problemas del estomago
6	CORTE	10 %	20 %	2 visitas al año	Este año no llegaron los médicos a la comunidad
7	BISAL	100 %	-----	2 visitas al año	Solo en caso de gravedad acuden a Rurrenabaque
8	GREDAL	90 %	10 %	2 visitas al año	Es una comunidad que la están abandonando por falta de atención
9	ASUNCIÓN	90 %	10 %	Tienen médico permanente	Tienen posta pero no hay equipo, medicamentos, hay medico recientemente

SERVICIOS BASICOS

#	COMUNIDAD	FUENTE DE AGUA	ALUMBRADO FAMILIAR	LETRINAS
1	BOLSON	ARROYO	LINTERNAS	NO HAY
2	SAN LUI GRANDE	3 PILAS	LINTERNAS 3GENERADORES	HAY
3	SAN LUIS CHICO	3 PILAS	LINTERNAS	3 PARTICULARES
4	AGUA CLARA	ARROYO	MECHEROS	NO HAY
5	SAN BERNARDO	ARROYO	LINTERNAS	NO HAY
6	CORTE	ARROYO	LINTERNAS	NO HAY
7	BISAL	ARROYO	MECHEROS	NO HAY
8	GREDAL	VERTIENTE	MECHEROS	NO HAY
9	ASUNCIÓN	20 PILAS	MECHEROS	TODOS TIENEN
10	CHARQUE	RIO BENI	LINTERNAS	NO HAY
11	LA EMBOCADA	RIO BENI	LINTERNAS	NO HAY
12	SANI	ARROYO	LINTERNAS	NO HAY
13	REAL BENI	22 PILAS	MECHEROS	SI TIENEN LAS FLI
14	CARMEN FLORIDA	ARROYO Y RIO BENI	MECHEROS	SI HAY
15	MOTACUSAL	RIO QUIQUIBEY HAY 2 PILAS	MECHEROS	SOLO ESCUELA
16	PTE. YUCUMO	15 PILAS	RED FUNDAMENTAL	NO HAY
17	YACUMITA	ARROYO	MECHEROS	NO HAY
18	SAN JOSE	ARROYO	RED FUNDAMENTAL	TIENEN ALGUNOS
19	EDEN	ARROYO	MECHEROS	NO HAY
20	RIO HONDO	ARROYO	LINTERNAS	SOLO ESCUELA
21	ALTO COLORADO	ARROYO	LINTERNA, VELAS	ALGUNOS TIENEN
22	BAJO COLORADO	1 NORIA Y 1 BOMBA DE AGUA	RED FUNDAMENTAL	NO HAY
23	2 DE AGOSTO	AGUA DE REVALSE	MECHEROS	NO HAY
24	PARAISO	ARROYO	LINTERNAS	NO HAY

ANALFABETISMO

#	COMUNIDAD	# DE ANALFABETOS	% DE ANALFABETOS
1	BOLSON	17	89
2	SAN LUIS GRANDE	5	7
3	SAN LUIS CHICO	71	89
4	AGUA CLARA	8	88
5	SAN BERNARDO	33	100
6	CORTE	37	100
7	BISAL	23	95
8	GREDAL	4	15
9	ASUNCIÓN	15	8
10	CHARQUE	15	18
11	LA EMBOCADA	6	11
12	SANI	20	36
13	REAL BENI	7	5
14	CARMENFLORIDA	15	8
15	MOTACUSAL	2	3
16	PTE. YUCUMO	5	3
17	YACUMITA	5	7
18	SAN JOSE		
19	EDEN	7	8
20	RIO HONDO	14	13
21	ALTO COLORADO	130	50
22	BAJO COLORADO	7	5
23	2 DE AGOSTO	4	8
24	PARAISO		
	TOTAL	450	22 %

COMUNICACIÓN EN LA TCO - PL

COMUNIDAD	RADIO DE COMUNICACION	RADIO A TRANSISTORES	CELULARES
BOLSON		3	
SAN LUIS GRANDE	1 funciona bien	15	
SAN LUIS CHICO	1 esta mal la antena	15	
AGUA CLARA			
SAN BERNARDO		2	
CORTE		6	
BISAL	Hay radio pero falta baeria y antena	3	
GREDAL		2	
ASUNCIÓN	1 funciona 8;30-9:00 USB 6757	9	
CHARQUE	1 funciona bien	3	
LA EMBOCADA		3	
SANI			
REAL BENI		8	30 señal debil
CARMEN FLORIDA		8	
MOTACUSAL		13	8 señal debil
PTE. YUCUMO °		15	35
YACUMITA		5	
SAN JOSE		5	20 señal debil
EDEN		7	
RIO HONDO		1	6 señal debil
ALTO COLORADO	1 EN MAL ESTADO	6	30 señal debil
BAJO COLORADO		5	20
2 DE AGOSTO		3	5 Señal debil
PARAISO			
	4	148 radios a	94 celulares

GRACIAS